

# 開間岳登山マップ

KAIMON HIKING MAP

往復の目安時間  
**5~6時間**

## 登山の注意

- ◆ かいもん山麓ふれあい公園管理棟で、必ず登山届に記帳しましょう。
- ◆ 登山ルート中、トイレはありませんので、出発前に管理棟で済ませておきましょう。
- ◆ 登山中に危険なところもあります。登山道から外れないように注意しましょう。また、突然の天候や気温の変化にも注意しましょう。



## かいもん山麓ふれあい公園

本格的なログハウスやオートキャンプ場等、自然を満喫できる宿泊施設を備え、登山者のサポートも行っています。

- ◆ 営業 / 9:00~17:00
- ◆ ログハウスはイン16:00、アウト10:00
- ◆ 休館日 / 毎週火曜日 (祝日の場合は翌日になります)
- ◆ 住所 / 指宿市開間十町2626 ☎0993-32-5566



御嶽神社の祠



9合目のハシゴ



開間岳頂上



- 登りの時間の目安
- 下りの時間の目安
- ふれあい公園管理棟 → 開間岳 → ふれあい公園管理棟

開間中学校

文 バス停

1合目

15分

10分



かいもん山麓ふれあい公園管理棟の記帳台

60分

50分

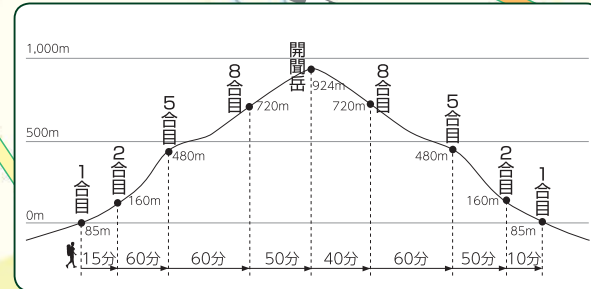
5合目

(展望台・休憩所)


第4救助ポイント

60分

60分



2合目の登山口



5合目にある展望台



展望台からの眺め

伏見海岸の沖合いにあり、「竜宮門」ともいわれる、指宿竜宮伝説ゆかりの島「俣川洲」が見えるかも…




## 登山時期

季節	1	2	3	4	5	6	7	8	9	10	11	12
冬山												
春山												
夏山												
秋山												
冬山												
開	12~2月が冬山だが、雪はめったに降らない。年により山頂にわずかに雪化粧が見られる。	山開き	桜開花	新緑		梅雨	カイモンサツキ (5月下旬)					
開												
閉												

## アクセス

- 開間岳登山口 (ふれあい公園) まで
- JR指宿駅から車で約30分
- JR開間駅下車 徒歩約25分
- 鹿児島交通バス 開間登山口から徒歩約20分

## 開間岳ガイドクラブ



かいもん山麓ふれあい公園 開間岳にまつわる誕生秘話や歴史、開間岳に自生する植物などについての話も聞くことができます。

- ◆ ガイド1人の場合: 15,000円(1~9名)、17,000円(10~15名)、20,000円(16~20名)、25,000円(21~25名)、28,000円(26~44名)
- ◆ ガイド2人の場合: 32,000円(21~25名)、35,000円(26~44名)

開間岳ガイドクラブ 〒891-0603 指宿市開間十町2626 (かいもん山麓ふれあい公園内) ☎0993-32-5566 FAX0993-32-5568

2合目から往復5~6時間

要予約

開間登山に掛かる時間の目安

◎登り / 3時間 ○下り / 2時間30分

登山に関する問い合わせ及び登山証明書発行窓口

かいもん山麓ふれあい公園管理棟 ☎0993-32-5566 FAX0993-32-5568